












LEGENDA

-  HRANICE ÚZEMÍ ŘEŠENÉHO ZMĚNOU Č. 1
-  HRANICE ZASTAVITELNÝCH PLOCH
-  HRANICE ZASTAVĚNÉHO ÚZEMÍ
-  HRANICE PLOCH S ROZDÍLNÝM ZPŮSOBEM VYUŽITÍ
-  OZNAČENÍ VYUŽITÍ PLOCH
-  OZNAČENÍ PLOCH ZMĚN

-  STABILIZOVANÉ PLOCHY
-  PLOCHY ZMĚN
-  PLOCHY BYDLENÍ

Celé správní území je situováno ve vymezeném území Ministerstva obrany – ochranném pásmu radiolokačního prostředku České Budějovice, vzdušném prostoru LK TRA Ministerstva obrany a je zájmovým územím Ministerstva obrany z hlediska povolování vyjmenovaných druhů staveb.

Změna č. 1 Územního plánu Sedlec

ČÁST: ODŮVODNĚNÍ		KOORDINAČNÍ VÝKRES	
PROJEKTOVÝ ATELIÉR AD s.r.o. ING. ARCH. JAROSLAV DANĚK			
HUSOVA 4, Č. BUDĚJOVICE, 370 01, TEL. 387 312 514, 605 277 998 www.atelierad.cz, atelierad@atelierad.cz, IČ 25194771, DIČ CZ25194771			
ZPRACOVATEL: ING. ARCH. JAROSLAV DANĚK			
KRESLIL: LUKÁŠ HOLEMÝ			
ČÍSLO ZAKÁZKY: 45_2020	ČÍSLO VÝKRESU:	ČÍSLO PARÉ:	
DATUM: ÚNOR 2021	3	1	
MĚŘÍTKO: 1 : 5 000			

RAZÍTKA A PODPISY:

ZÁZNAM O ÚČINNOSTI

DATUM NABYTÍ ÚČINNOSTI	
POŘIZOVATEL	SPRÁVNÍ ORGÁN, KTERÝ ZMĚNU Č. 1 ÚP VYDAL
OBECNÍ ÚŘAD SEDLEC	ZASTUPITELSTVO OBCE SEDLEC
ING.ARCH. JINDŘIŠKA KUPCOVÁ Oprávněná úřední osoba pořizovatele	
RAZÍTKO A PODPIS:	RAZÍTKO A PODPIS:

